

MAPKI

Pierwsza podróż misyjna Pawła:



Trzecia podróż misyjna Pawła i podróż do Rzymu

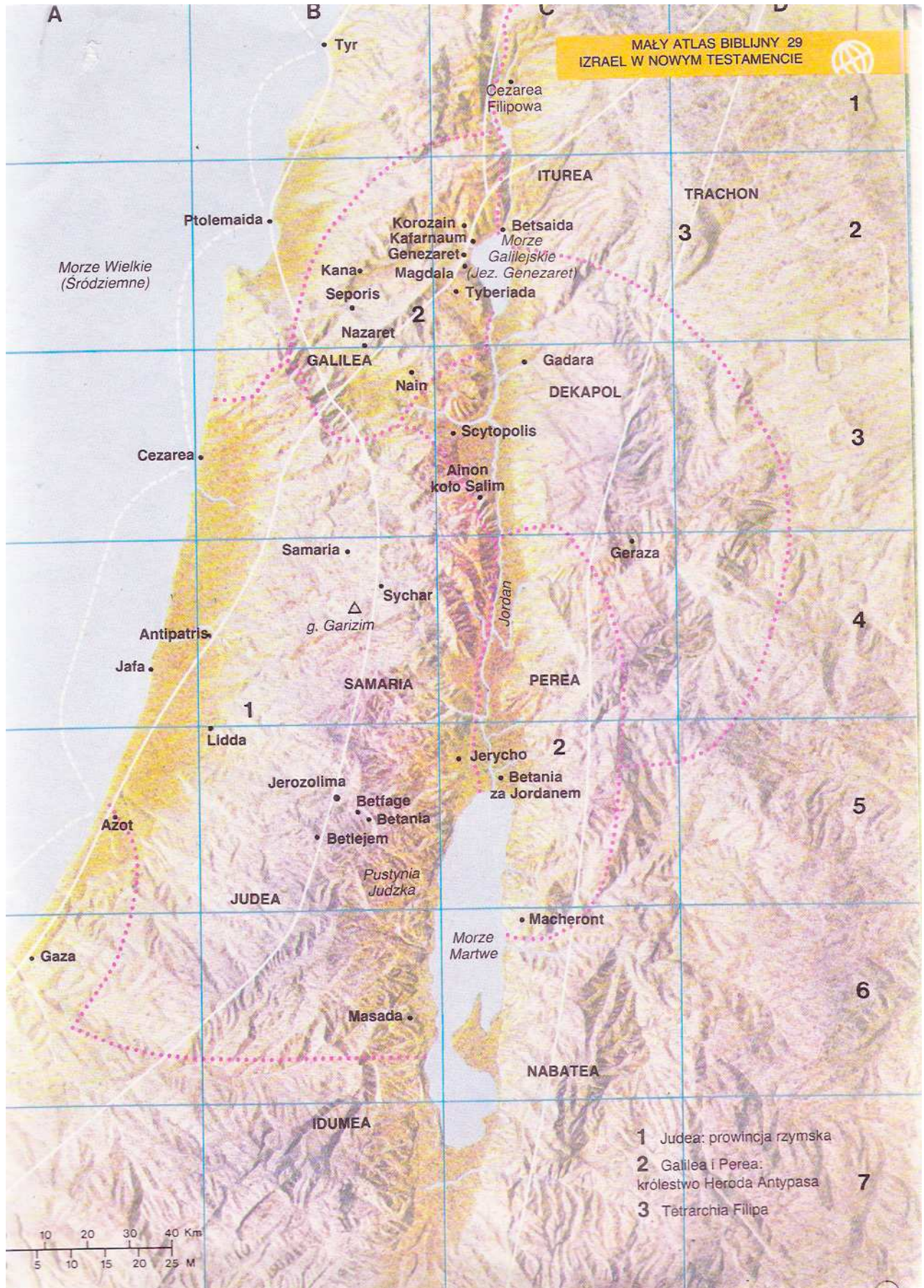


Świat Nowego Testamentu



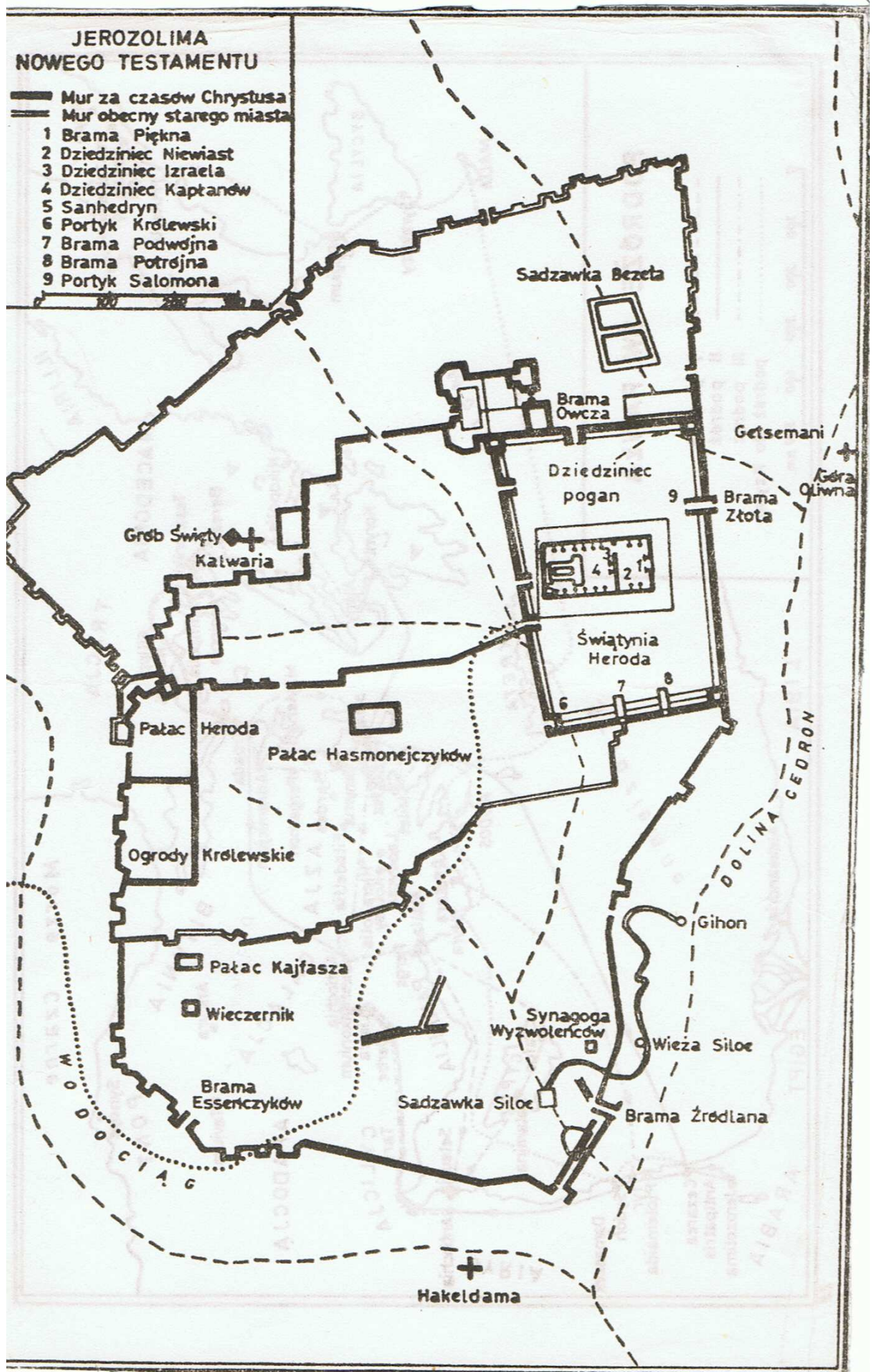
Palestyna za czasów Jezusa



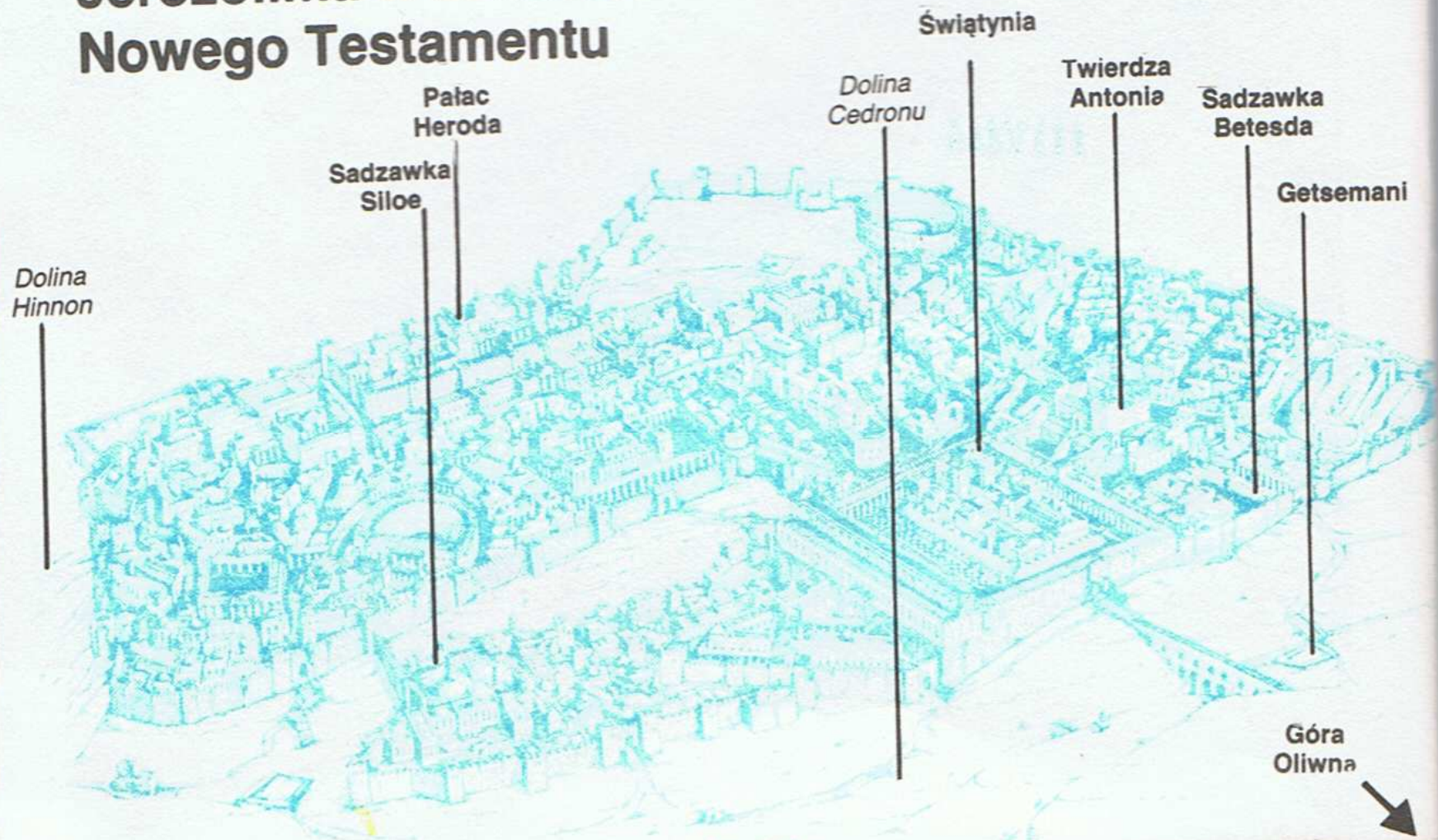


JEROZOLIMA NOWEGO TESTAMENTU

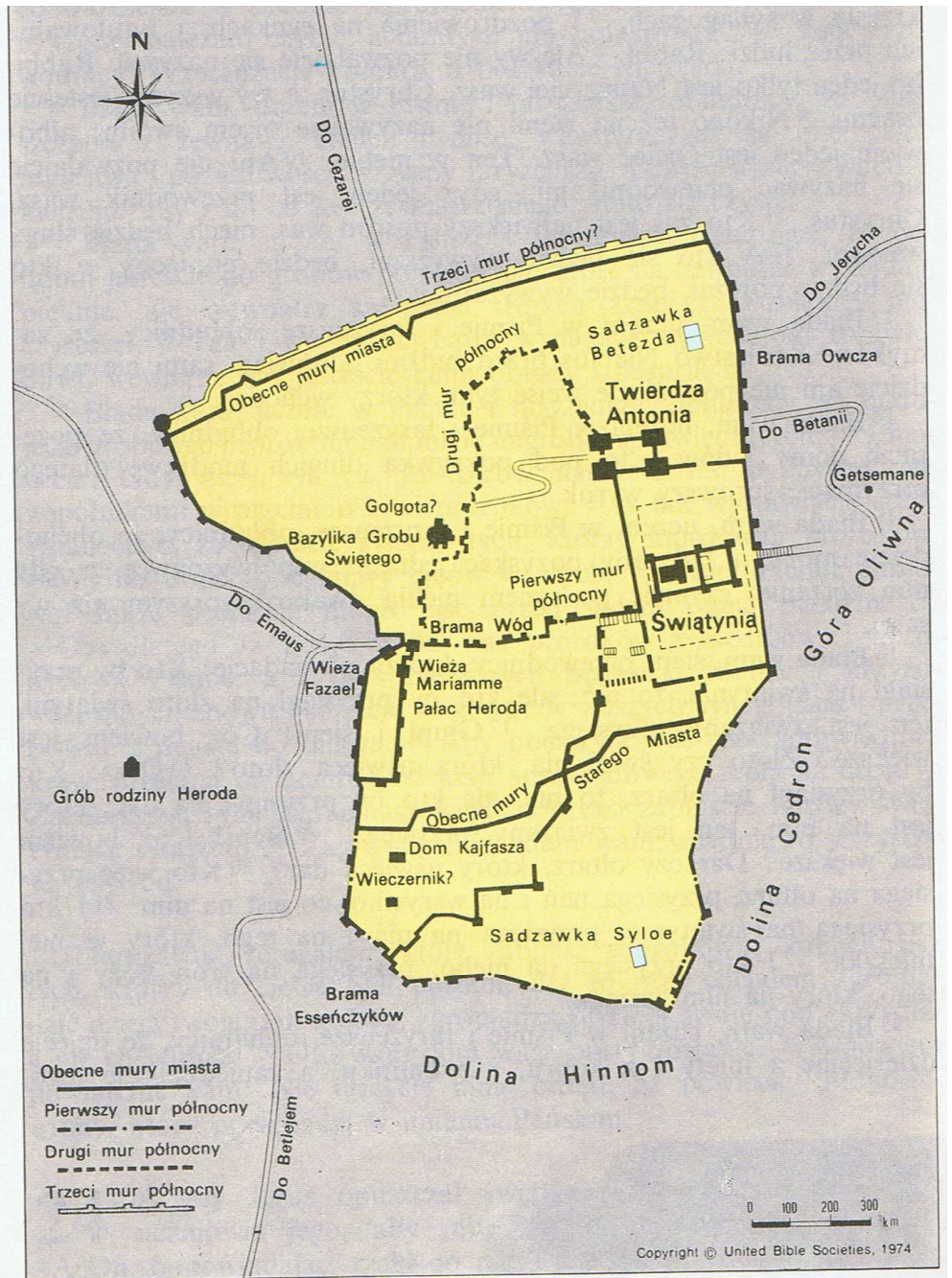
- Mur za czasów Chrystusa
- Mur obecny starego miasta
- 1 Brama Piękna
- 2 Dziedziniec Niewiast
- 3 Dziedziniec Izraela
- 4 Dziedziniec Kaptanów
- 5 Sanhedryn
- 6 Portyk Królewski
- 7 Brama Podwójna
- 8 Brama Potrójna
- 9 Portyk Salomona



Jerozolima w czasach Nowego Testamentu



**Jerozolima
za czasów Jezusa**





Praktyczne położenie ogrodu Getsemane
nie jest znane. Jest jednak bardzo
prawdopodobne, że był położony na
północnych stokach Góry Oliwnej, którą widać na
zdjęciu. Drzewa oliwne na pierwszym
planie to zapewne szczepy drzew, które
rosły tam przed 2 tys. lat.